

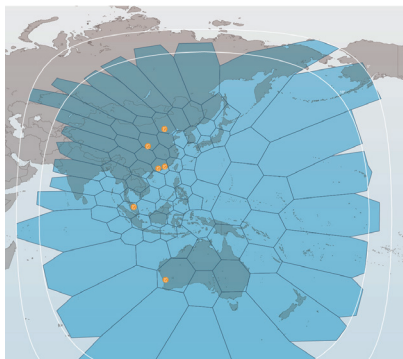
中交科技-高通量卫星通信服务

VSAT高通量卫星通信服务

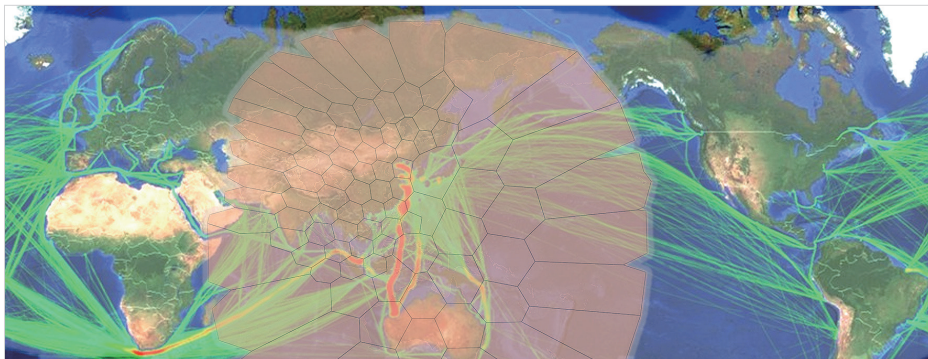
中交科技海上宽带VSAT卫星通信网络，基于现有的卫星地面站和国内外主要卫星通信服务合作伙伴，构建自有独特高效的卫星运营服务体系，充分发挥三十余年深耕海上通信行业的经验和优势，整合国内外优质卫星资源，搭建了服务全球的海事宽带卫星通信网络，可为各类海上用户提供高速数据通信，互联网访问、大容量邮件传输、智能管控系统接入、远程视频会议、VoIP电话等功能，满足海上办公信息化和船员生活娱乐的网络需求。



通信网络覆盖区域



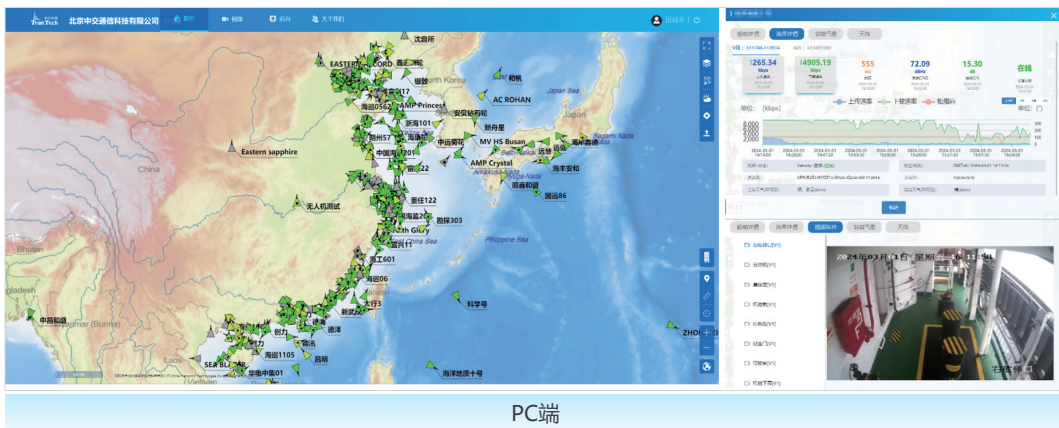
高通量卫星覆盖区域（亚太6D）
可实现在58°E~210°E 亚太区域覆盖



全球通信网覆盖区域
在亚太6D卫星基础上，通过整合国内外优质卫星资源，搭建了全球海事宽带卫星通信网络，覆盖99%的海上航运线路。

船舶服务平台

实现电子海图、船舶位置展示、附近船舶展示、轨迹查询、船舶管理、卫星终端管理、通信业务（网络带宽）查询、气象信息、船上CCTV、雷达视频回传及回放、AI智能识别等功能。

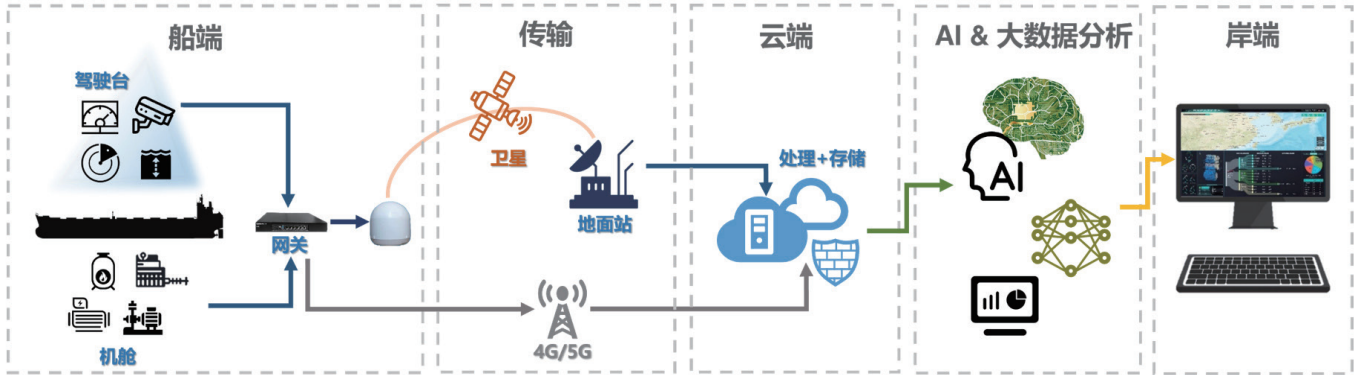


PC端



手机端

智能航运




主要设备



企业资质



基础电信运营商资质



VSAT业务经营许可证



卫星移动通信1749专用号段

合作伙伴

